

# Cueva Río de la Cidra Parque Nacional Nalga de Maco República Dominicana

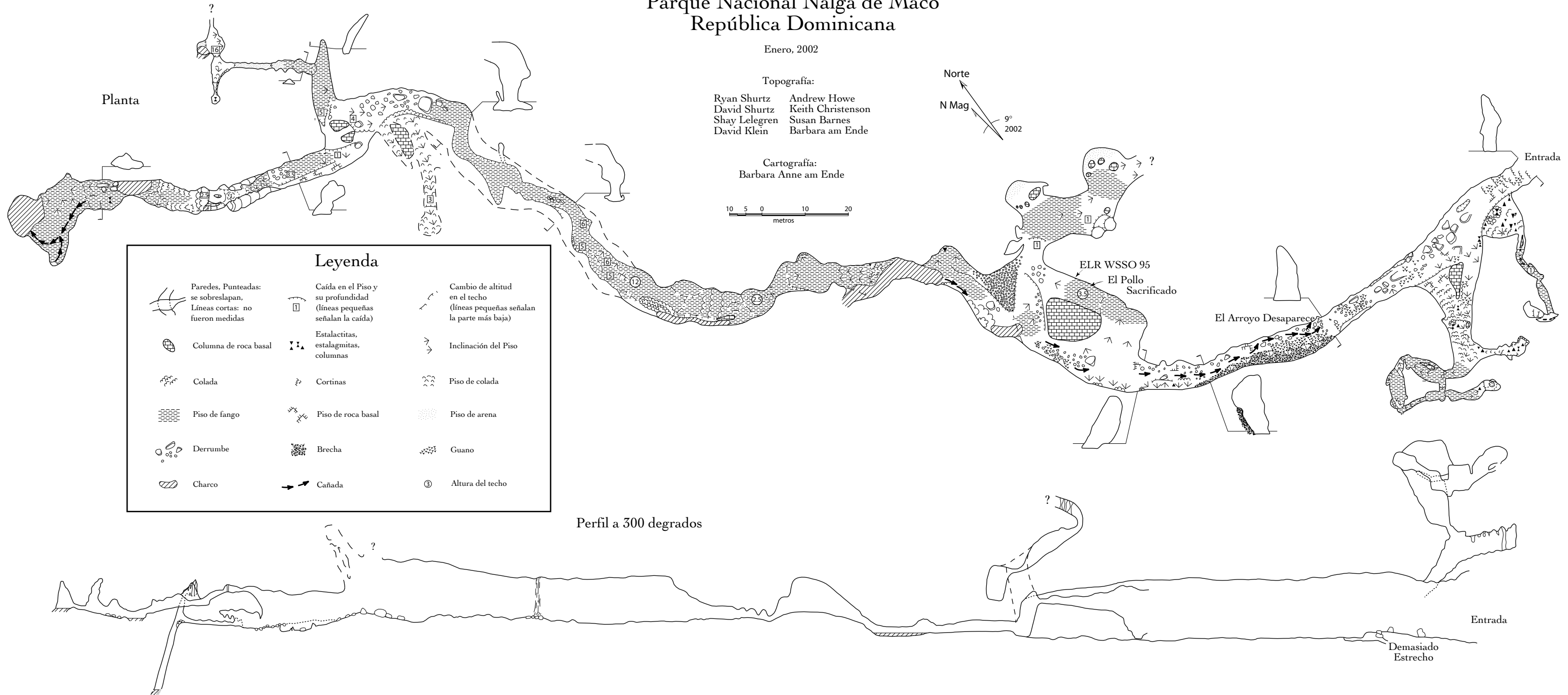

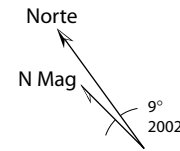
Enero, 2002

Topografía:

Ryan Shurtz    Andrew Howe  
David Shurtz    Keith Christenson  
Shay Lelegren    Susan Barnes  
David Klein    Barbara am Ende

Cartografía:

Barbara Anne am Ende



## Leyenda

- |  |   |  |   |  |  |
|--|---|--|---|--|--|
|  | Paredes, Punteadas:<br>se sobreslapan.<br>Líneas cortas: no<br>fueron medidas |  | Caída en el Piso y<br>su profundidad<br>(líneas pequeñas<br>señalan la caída) |  | Cambio de altitud<br>en el techo<br>(líneas pequeñas señalan<br>la parte más baja) |
|  | Columna de roca basal   |  | Estalactitas,<br>estalagmitas,<br>columnas                                    |  | Inclinación del Piso   |
|  | Colada  |  | Cortinas  |  | Piso de colada   |
|  | Piso de fango   |  | Piso de roca basal  |  | Piso de arena  |
|  | Derrumbe  |  | Brecha  |  | Guano  |
|  | Charco  |  | Cañada  |  | Altura del techo   |

Perfil a 300 grados